


Monográfico:
Patrimonio
natural
en la
comarca



el boletín
Adesval

nº3

**Edita:**

Adesval

Asociación para el Desarrollo del Valle del Alagón

Plaza Salamanca, locales 3-4

10800 Coria, Cáceres

927503155

adesval@adesval.org

Coordinación:

Jesús Seco González

Redacción:

Salama Comunicación S.L.

Diseño y maquetación:

Salama Comunicación S.L.

Imprime:

Gráficas Romero

Fotografías:

Archivo Adesval

Rallies fotográficos

Fotografías:

Portada y sumarios: Dionisio Romero

Pag. 4 : Julio Franco

Pag. 7/8: María Victoria Pulido

Pag. 10: Remedios Rubio

Pag. 9 (flor): José Manuel Lices

Pag. 13: Pedro Gutiérrez

Pag. 14 (cigüeña): Valeriana Pérez

Pag. 14 (árbol): Jose María Pizarro

Depósito legal: CC-49-1999

Sumario

Las aves y el Valle del Alagón	3
Conservación y educación ambiental en los cursos fluviales	6
Adaptaclima	7
Territorios rurales contra el cambio climático	8
Ornitología y desarrollo sostenible	9
Reto Natura 2000	10
Río Alagón	11
Patrimonio natural: Las dehesas	14
Centro de Interpretación de la Naturaleza	15
Red de senderos de la comarca	17
Mesa redonda sobre la importancia del arbolado en la comarca	19
Epílogo:	24



Las aves

y el Valle del Alagón



e

En algunos parajes de Extremadura todavía se puede encontrar una sorprendente avifauna. La presencia de ese tesoro natural, que fue calificado como un “anacronismo” por ornitólogos ingleses y centroeuropeos que nos visitaron a finales del siglo XIX, hoy debería ser motivo de orgullo y no la excusa perfecta para justificar un ciego y tardío desarrollo industrial. Gracias al denodado esfuerzo de insignes naturalistas y de aficionados que han dedicado altruistamente su esfuerzo, algunos de estos espacios naturales están protegidos actualmente, como es el caso de la **ZEPA Canchos-Ladronera**. En este Valle del Alagón, las Sierras que cabalgan desde Santa Marina (Puerto de los Castaños) hasta los Canchos de Ramiro constituyen, junto con Santa María o Portaje, uno de estos corredores ecológicos de primer orden regional. La secuencia de ambientes naturales que lo constituyen facilita el intercambio genético de la flora y fauna de parajes tan destacados como las

Villuercas, Monfragüe, la Sierra de Santa Marina, alledaña a este último, la dehesa de la Fresnedosa, el Embalse de Portaje o Santa María y, por último, los Canchos de Ramiro.

Para mí, las aves son las grandes protagonistas de esta ZEPA (Zona de Especial Protección para las Aves). Ellas son junto con los humanos el género que más ha evolucionado. Será, quizás, por ello el que conciten tanta admiración cuando se les presta un mínimo de atención. Para empezar vuelan. Han conquistado el medio más difícil que quepa imaginar. Y es que la perseverancia de la evolución es capaz de sacar provecho hasta de lo etéreo. Me piden que escriba acerca de la riqueza e importancia de nuestras amigas y aliadas que comparten la magnífica comarca del Valle del Alagón con nosotros. En el fondo parece, y digo sólo parece, que convivimos con ellas, pero la mayoría las ignora tal y como se hace con aquello que no es esencial para nuestros intereses. Aparte de los cazadores, claro está, qué pocos son los que se aventuran a conocerlas y disfrutarlas.

Llevo desde los 14 años observando y disfrutando de las aves. Cuando acabé octavo de EGB mi inolvidable padre me regaló unos humildes pero preciosos prismáticos que tuvo la oportuni-



dad de comprarme en Canarias, a donde de cuando en cuando viajaba. Luego, años más tarde, tuve mi primera guía de aves, para proceder científicamente a su identificación, todavía recuerdo el inconfundible papel satinado de sus páginas y ese olor a nuevo. Después de 35 años como “pajarero” aglutino cientos de citas que me inducen a pensar que, aunque he podido identificar más de 200 especies de aves en el entorno de la ZEPA Canchos de Ramiro-Ladronera, seguramente, el número estimado de las que con paciencia y suerte se podrían llegar a identificar pasaría de largo las 250. He obviado deliberadamente los cargos que como Encargado de Área de la IBA 300 (Área Importante para las Aves “Sierras de Coria”) desempeñé durante años en el seno de la SEO/BirdLife (Sociedad Española de Ornitología); pues lo que queda es la pasión que se puede transmitir a los demás y no la fría estadística de los números.

Pero aclaremos desde el principio, que para ofrecer una imagen exacta del valor ornitológico de la zona que nos ocupa, no se trata tanto de poner el acento en el número de especies que hayan o en la singularidad o rareza de las mismas. También se trata, cómo no, de destacar la belleza que hay en el mero hecho de su observación. Se trata de dejarse abandonar, de recrearse con la imagen asombrosa que unos binoculares o telescopios terrestres nos brindan: los patro-

nes de color que presenta su plumaje, sus idas y venidas dentro de los territorios, los vuelos nupciales de las grandes rapaces, los hábitos y, en definitiva, la curiosidad que genera la belleza de los seres vivos cuando te acercas a su intimidad gracias a la física de la óptica. Aves, belleza y luz son una trinidad indisoluble para un buen aficionado a la ornitología o “*birdwatcher*”

Aquí, tenemos tanto Sierra como llano; dehesas y ambientes serranos conforman el dosel vegetal que sustenta a rapaces de porte altivo y noble: como las Águilas imperiales, reales, perdiceras, calzadas, culebreras. También menudean gavilanes, hasta algún azor despistado, águilas pescadoras en los últimos días de septiembre, búhos reales, buitres negros y leonados, mochuelos y autillos, y un sinfín de preciosas aves forestales como los arrendajos, picogordos, y “*rabús*” o rabilargos. Acercarse, con respeto, a los espacios que habitan y perderse en las sendas y caminos que atraviesan las

sierras de la Cordillera Central de San Pablo desde Santa Marina, pasando por la Silleta, y rematando más allá de la Garrapata, en pleno corazón de los Canchos de Ramiro, es dejarse inundar en este otoño venidero o en cualquier otra estación del año por una fiesta de colores, sonidos y ambientes que enervan el alma y vigorizan el espíritu hasta del más escéptico y urbanita de nosotros.

Y la experiencia es además multifacética, pues cuando profundizas en la vida y vicisitudes de su existencia, descubres qué difícil es para ellas vivir al día, qué delicado es el balance entre el gasto empeñado en cazar o buscar comida y la energía necesaria para vivir obtenida a través de ese ejercicio. Las aves hacen todo esto en un medio que se ha conservado hasta ahora relativamente bien, en algunos casos, cada vez menos, casi prístino.

Resulta, pues, relativamente sencillo entender que las aves dependen para vivir del grado de respeto que pongamos en no destruir el mundo natural donde viven. Ellas, tal y como decía Francisco de Asís, ese “loco” enamorado de la naturaleza, viven de la providencia; o sea del cuidado que tiene Dios del mundo y de los seres, dicho esto último para los que sean creyentes, o de la providencia entendida como el sustento que la madre tierra nos proporciona, esto para los de condición y alma escéptica. En cualquier caso, sean las dehesas, ambientes serranos, ríos, arroyos, y embalses como el de Santa María o Portaje, todos y digo todos, tenemos que caer en la cuenta que las aves están declinando tanto en número como en variedad de especies. No estamos respetando convenientemente la naturaleza que nos sustenta, y las aves son el marcador más preciso y precioso del que se valen científicos y aficionados a la ornitología para calcular este grado de deterioro. La Unión Europea creó, precisamente, la figura de protección medioambiental “ZEPA”, por el inestimable valor que atesoran las fluctuaciones poblacionales de las aves para estimar la evolución del medio natural donde viven.

Aunque se consiguió ampliar la ZEPA de los Canchos de Ramiro-Ladronera -qué recuerdos tan agradables me traen esos 14 años de censos por la sierra- aunque se sigue luchando para que el Embalse de Portaje o Santa María mantenga una cota y caudal ecológico suficiente y constante -cuántas horas censando sus aguas, contando las poblaciones de gansos y anátidas que nos visitan desde lugares tan lejanos como la tundra rusa, como es el caso de los Ánsares Campestres- , se constata, cada vez con mayor frecuencia, las cicatrices que la actividad humana va dejando por aquí y por allá: incendios y nulas campañas de reforestación, vertidos ilegales en el Alagón, escombreras, extracción de áridos indiscriminada, sobreexplotación ganadera de las dehesas, falta de roturación y mineralización del suelo, alambradas cinegéticas ilegales, uso del veneno para controlar poblaciones silvestres, infraestructuras viarias que no respetan las zonas protegidas, vehículos deportivos cruzando e internándose en zonas muy sensibles, escasa atención gubernamental al problema de la

“seca” de encinas y alcornoques, vertederos en las cabeceras de los acuíferos, y un largo etcétera.

Con todo, lo peor es la indolencia de la población ante esta lacerante realidad. Población que vive en su mayoría de espaldas a la naturaleza, consumiendo y perdiendo las buenas costumbres que aprendieron de sus abuelos, que, en general, no sólo no dañaban la naturaleza sino que la cuidaban, mimaban y sostenían. ¿Por qué? Porque formaban parte de esa preciosa simbiosis del que se sabe parte del campo y no de un supermercado, porque eran conscientes de esa caprichosa providencia de la “madre tierra” que les sostenía en su cotidiano vivir.

Hay que ir contracorriente. Hay que implicarse en la lucha por nuestra tierra y asociarse. **Hay que echarse al campo y disfrutar de la belleza que entrañan las aves. Sentir de nuevo que la curiosidad nos invade y nos sorprende, y regresar a casa con los ojos llenos de imágenes inolvidables, de cánticos, sonidos, vuelos fugaces, planeos circulares, vuelos de prospección, tímidos escarceos de currucas y un sinfín de criaturas** que habitan y dan sentido y vida a la ZEPA Canchos de Ramiro-Ladronera. Desde aquí os invito a esta casi pueril y feliz actividad. Buscad la belleza en las aves, merece la pena y es casi gratis; vamos, pura providencia.

Francisco Javier Caballero Gómez
Ornitólogo





Conservación, restauración y educación ambiental en los cursos fluviales de la comarca

ADESVAL participó por primera vez en el Programa de Voluntariado en Ríos en el año 2009. En el proyecto aprobado se realizaron durante el último trimestre de ese año varias actuaciones medioambientales, consistentes en la mejora de los cursos fluviales de la Comarca con especial atención al río Alagón y la Rivera de Fresnedosa.

El proyecto fue subvencionado por el Ministerio de Medio Ambiente y Medio Rural y Marino, a través del Programa de Voluntariado en Ríos. En total, se llevaron a cabo 10 jornadas de limpieza de los márgenes fluviales del río Alagón y la Rivera de Fresnedosa, 10 Jornadas de restauración hidrológico-forestal de la Rivera de Fresnedosa y la señalización mediante paneles y mesas interpretativas del Embalse de Portaje o Santa María, uno de los humedales más importantes de la Península Ibérica para la invernada de aves.

Las actividades contaron con una aceptable participación, concurriendo varios centros escolares comarcales y con la cooperación de la Mancomunidad Integral de Municipios Rivera de Fresnedosa. En total, más de 800 voluntarios tomaron parte en las distintas actuaciones medioambientales.


Los resultados producidos fueron muy satisfactorios: a los más de 500 plantones sembrados y la gran cantidad de residuos recogidos, hay que añadir la concienciación y la sensibilización ambiental conseguida gracias a la labor de los educadores ambientales contratados para el desarrollo del proyecto.



ADAPTACLIMA es un Proyecto de Cooperación Territorial SUDOE, cofinanciado por la Iniciativa Comunitaria INTERREG IV B. El beneficiario principal del proyecto es la Consejería de Vivienda y Suelo de la Xunta de Galicia, y el resto de participantes españoles junto a ADESVAL son la Consejería de Medio Ambiente de la Junta de Andalucía, NEIKER (Instituto Vasco de la Investigación), la Consejería de Medio Ambiente, Territorio e Infraestructuras de la Xunta de Galicia (CMATI) y la Mancomunidad de Municipios Sostenibles de Cantabria. Por parte francesa, participan la Chambre d'agriculture Dordogne y el CETE (centro de estudios de desarrollo sostenible del Gobierno Francés), mientras que de Portugal participa AMAVE, la Asociación de Municipios de Valle do Ave.

ADESVAL ha querido sumarse al proyecto, ya que en su Programa de desarrollo comarcal, el medio ambiente y su conservación tienen una importancia prioritaria. El título del proyecto (Adaptación a los efectos derivados del cambio climático) hace referencia a que, aparte de trabajar en las acciones de reducción y lucha contra el cambio climático, hay que comenzar a pensar en las adaptaciones futuras a poner en marcha una vez estos cambios se produzcan. Las regiones que comprenden el espacio SUDOE (Francia, Portugal y España), por su situación geográfica y sus características socioeconómicas, son zonas especialmente vulnerables a los escenarios climáticos futuros, como así se viene poniendo de manifiesto en las más recientes investigaciones y estudios.

Los territorios participantes en este proyecto son muy diversos, tanto desde el punto socioeconómico como natural y paisajístico. Todos compartimos sin embargo esa misma inquietud por el cambio climático y las consecuencias que puede tener en cada una de nuestras comarcas. Unas modificaciones que ya se están produciendo como resultado de las acciones del ser humano, y para las que debemos prepararnos para



tratar que nos afecten de la menor forma posible.

El proyecto, dividido en varios ejes, contiene diversas fases que estamos llevando a cabo durante los años 2010 y 2011. Los objetivos fundamentales del proyecto son aumentar la concienciación sobre las secuelas reales que tendrá para todos el cambio climático e impulsar la adaptación de la sociedad en sus ámbitos económico y social. Nuestro grupo ha querido incidir esencialmente en el sector agrario, motor económico fundamental de la comarca.

En nuestro territorio hemos estudiado la variación de la temperatura y precipitación experimentada en las últimas décadas, con datos de las estaciones meteorológicas comarcales. A continuación se ha realizado una estimación de los escenarios climáticos previsibles a finales del Siglo XXI. Los informes elaborados concluyen que, para un modelo conservador, la temperatura media diaria para el periodo 2071-2100 aumentará entre 1,5 y 5 °C, mientras que para un modelo más agresivo (que prevé un aumento en las emisiones de CO2 en constante aumento), la media de las temperaturas subiría entre 3 y 6 °C de media. En cuanto a las precipitaciones, se observa un descenso generalizado de las mismas para ambos modelos, exceptuando algunos inviernos que podrían resultar especialmente lluviosos. Se han es-





Territorios rurales comprometidos en la

lucha contra el

e cambio climático

El proyecto de Cooperación Interterritorial "Territorios Rurales Comprometidos en la Lucha contra el Cambio Climático" se pone en marcha en junio de 2011, gracias a la aprobación por parte del Ministerio de Medio Ambiente y Medio Rural y Marino. A lo largo de tres anualidades, se trabajarán 5 ejes diferentes: ahorro y eficiencia energética; fomento de energías renovables; movilidad sostenible; gestión de residuos y fomento de empleo verde, además de varios ejes transversales donde la educación ambiental tendrá un papel preponderante.

La Unión Europea tiene como objetivo prioritario la lucha contra el cambio climático. Los territorios rurales podemos contribuir notablemente a la batalla, consiguiendo entre todos una mayor calidad medioambiental, ya que el tamaño de la región no es importante y todos podemos potenciar nuestras capacidades para frenar el calentamiento global.

Este nuevo proyecto obedece a la línea continuista que venimos manteniendo desde ADESVAL en los últimos años en materia medioambiental. La prioridad es la sostenibilidad. Trataremos de convertir nuestro territorio en un referente, en un modelo de pueblos sostenibles, ecológicos y participativos. El objetivo será transmitir el mensaje a la población local, ya que los habitantes de la comarca pueden hacer tanto como los gobiernos con la aplicación de pequeñas pautas medioambientales: reciclar, disminuir el consumo de agua o desarrollar prácticas de ahorro de energía. Durante los próximos años, se realizarán auditorías energéticas en las empresas y entidades asociadas al proyecto, habrá campañas de educación y sensibilización medioambiental, y nuestra oficina de ADESVAL se convertirá en un espacio comarcal fundamental en la lucha contra el cambio climático

tudiado también otras variables climáticas como la velocidad del viento a 10 metros; los días de lluvia intensa; el número de días y noches cálidas por encima de la media; la evaporación diaria total y la radiación de onda corta.

Todas estas variaciones en el clima deben ser previstas y prevenidas, para lo que se ha elaborado un plan de medidas de adaptación que estará disponible para toda la población que lo solicite. El siguiente paso será la difusión de estas acciones con el fin de orientar a la población en general y a los responsables de la toma de decisiones a nivel particular y operativo. El objetivo final es, por un lado, frenar el avance del cambio climático y, por otro, preparar la llegada de los cambios de manera que estos nos afecten lo menos posible.

Para esta difusión, se organizarán a lo largo de los próximos meses de septiembre y octubre varias charlas educativas con centros educativos de la comarca y se realizarán unas jornadas específicas de información sobre cambio climático. Por último, y ya a modo general, se elaborará una publicación conjunta que resuma las líneas maestras del proyecto y las conclusiones del mismo.

ADESVAL

Ornitología y desarrollo sostenible

La gran variedad de aves que es posible avistar en España es una realidad incuestionable, tanto por el gran número de especies que habitan en nuestro suelo, como por la situación geográfica en el sur de Europa, lo que la convierte en lugar de paso en los movimientos migratorios de muchas especies, así como zona de invernada para otras muchas.

Partiendo de esta premisa, una serie de Grupos de Desarrollo Rural nos unimos para poner en marcha un proyecto común a todos los territorios españoles que quisieran utilizar los recursos naturales en general, y ornitológicos en particular, como motor de desarrollo de sus comarcas.

Para que la población en general tomara conciencia de la importancia de este recurso, decidimos establecer las condiciones necesarias para desarrollar con calidad un turismo ornitológico sostenible. Para ello, tuvimos en cuenta dos premisas fundamentales: el respeto y conservación del propio recurso, las aves, y la organi-

zación de una oferta turística territorial de categoría que trabajara en red.

El proyecto de cooperación interterritorial fue subvencionado a cargo de los fondos del Ministerio de Medio Ambiente y Medio Rural y Marino, en su convocatoria de 2009, y cumplió los siguientes objetivos:

- ▷ Sensibilización de la población rural sobre el valor de sus recursos naturales, especialmente los ornitológicos.
- ▷ Creación de un modelo participativo empresarial tanto en el sector agropecuario como turístico.
- ▷ Contribución al desarrollo económico de los territorios.
- ▷ Fomento de la cultura participativa mediante la creación de redes de intercambio de experiencias.

ADESVAL



RETO NATURA 2000

La Red Natura 2000 es una red ecológica europea cuya finalidad es asegurar la supervivencia a largo plazo de las especies y los hábitats más amenazados de Europa, contribuyendo a detener la pérdida de biodiversidad ocasionada por el impacto adverso de las actividades humanas. Se trata del principal instrumento para la conservación de la naturaleza en la Unión Europea. España es el país europeo que más superficie incluye en esta Red debido a su gran biodiversidad de hábitat y especies.

ADESVAL ya formó parte del proyecto RETO, "Red Europea de Turismo Ornitológico", cuyo objetivo general fue el desarrollo sostenible de las zonas contempladas en el proyecto (16 grupos españoles y 2 franceses) mediante la puesta en valor de los recursos naturales, priorizando especialmente los recursos ornitológicos de cada territorio. RETO NATURA 2000 se erige como un punto y seguido, de forma que 30 Grupos de Desarrollo dentro del territorio peninsular formamos parte del proyecto. Uno de los objetivos principales es dotar a los territorios rurales de una planificación estratégica desde los principios participativos, cooperativos y sostenibles para la puesta en valor de los recursos de la Red Natura 2000 mediante actividades de turismo de observación de la naturaleza. Para

ello se han desarrollado varias acciones comunes y específicas del

proyecto; en el ámbito de nuestra comarca se ha elaborado una amplia ficha que aglutina todos los valores medioambientales en los espacios de la Red Natura 2000, plasmándose finalmente en un ambicioso Plan Estratégico de Turismo de Observación de la Naturaleza, que será trasladado al Ministerio de Medio Ambiente y Medio Rural y Marino junto al resto de grupos nacionales.

Por otra parte, como acción específica, hemos realizado el Programa de Educación Ambiental "Descubre tu Comarca", en el que participaron más de 500 escolares y donde la información del proyecto llegó a una población estimada de 1.500 personas, a través de las siguientes actuaciones:

- ▷ 12 Itinerarios ecoeducativos "Canchos de Ramiro".
- ▷ 2 Visitas Guiadas a la Dehesa Boyal de Montehermoso.
- ▷ 1 ruta senderista hasta el Embalse de Portaje o Santa María.
- ▷ 3 Actividades de observación de la naturaleza, reforestaciones y preparación del resto de actividades del programa.
- ▷ 4 Talleres de Educación Ambiental "Al Aire Libre", en Coría.

Por último, señalar que en el contexto del proyecto se está trabajando en la puesta en marcha de una Web que aglutinará todas estas acciones y objetivos y que estará disponible en la dirección www.retoeurope.com/rednatura2000/ ADESVAL





h Río Alagón

Hace **muchos** años que los versos de José M^a Gabriel y Galán sobre el Río Alagón dejaron de ser ciertos: *“El Alagón, hendido quebranto que empuja la geografía salmantina hacia el sur, camino del Tajo, es un refugio natural donde el hombre y el medio se funden en mágica expresión.”* En sólo unas décadas las actividades del hombre moderno se han con-

vertido en el enemigo número uno de éste, otrora privilegiado entorno natural. Como nos cuenta Luis Eutisne, uno de los fundadores de la Plataforma salvemos el Río Alagón, *“Todos los corianos y población próxima a Coria recuerdan cómo en las décadas de los 60 y 70 e incluso de los 80, los márgenes del río Alagón eran lugares obligados de baño y recreo deportivo y festivo. Hasta se podían ver autobuses repletos de ba-*



ñistas que se desplazaban desde pueblos más o menos próximos para pasar un día de lo más agradable junto a sus orillas, compartiendo baños y tortillas”.

“Con el advenimiento de la democracia, nuestros pueblos empezaron a cambiar, las piscinas municipales y particulares le ganaron la mano al río, a la vez que el aumento de su contaminación, ha provocado un callado y constante abandono.”

Contaminación, que como reconoce el alcalde de Coria, José Manuel García, con el que

hemos dialogado, *“Es producida por los herbicidas y diferentes restos propios de la actividad agrícola, que acaban vertiéndose al río por el riego y sobre todo, cuando vienen las grandes lluvias, formando sedimentos que afectan mucho a la calidad del agua”.* Para Luis Eutisne y los miembros de la plataforma *“Siendo nuestro río Alagón en muchos de sus tramos Z.E.P.A. (Zona de Especial Protección de Aves) y también un L.I.C. (Lugar de Interés Comunitario) no se puede aceptar el grado de contaminación tan elevado de sus aguas debido a los plaguicidas y herbicidas propios de las actividades agrícolas y ganaderas y a la no depuración de las aguas residuales de los pueblos que se vierten a lo largo de sus aproximadamente 44.000 Has, que constituyen su cuenca. Abundan las escombreras y vertederos, las extracciones de áridos sin control”.* En definitiva, el río Alagón a su paso por Coria, llega exhausto y agónico, fruto del abandono general; de las Instituciones encargadas de velar por él y de los habitantes de su comarca que asisten impasibles ante tal atentado medioambiental.

Por desgracia para todos, este problema tiene características globales, y la calidad de las aguas está seriamente amenazada en todo el mundo, tal como reconoce la propia ONU, y no podemos olvidar que sólo un 1% del agua es dulce y accesible para el hombre, por lo que regresando a lo local, la responsabilidad que todos tenemos ante este recurso valioso, *Esa linfa plateada* que decía el poeta, es incuestionable.

Un valor que el alcalde de Coria reconoce como *“Una de las prioridades de este ayuntamiento, porque creemos que es el mayor recurso natural que tenemos y hay que mantenerlo, conservarlo y ponerlo a disposición, como valor en sí mismo; es una zona de vera impresionante, con una masa de agua muy tranquila y bonita, y un recurso turístico que puede dar un beneficio importante para el municipio”.*

Una responsabilidad que la plataforma exige tanto a las Instituciones: Comunidades de Regantes, Confederación Hidrográfica del Tajo, Medio Ambiente, Ayuntamiento de Coria, entre otras, como a las Asociaciones deportivas y recreativas y de los ciudadanos en general, para entre todos, mejorar esa situación y recuperar la biodiversidad natural del río (flora, fauna, etc.).

Por ese motivo el 7 de septiembre el ayuntamiento de Coria se reunió con el Consejero de Agricultura y Medioambiente de Extremadura para tratar, entre otros, este tema, aunque el alcalde nos comentaba que *“La máxima competencia la tiene la Confederación que ha dejado en el olvido este tramo del río a su paso por Coria, y que es la que debe de financiar su recuperación”.* Y a nuestra pregunta de qué puede hacer el Ayuntamiento, independientemente de lo que haga Confederación, nos recordaba que para cualquier actuación que se quiera hacer en el río, hay que pedirles permiso. *“Hemos tenido ya una reunión con ellos en Cáceres para ver de qué manera los sedimentos que se están depositando en el propio*

cauce del río se pueden, aunque sea de una manera más somera, limpiar, porque ya hay zonas del río que se están convirtiendo en pequeñas lagunas, donde el agua deja de correr y huele mal, dando problemas de salud. Nos han hecho presentar un proyecto de cómo se quiere hacer y lo que nos han recomendado es que hagamos esa pequeña limpieza cuando pase el invierno, porque si se hace ahora, con las próximas lluvias por venir se puede producir lo mismo. Es una limpieza pequeña que no resuelve el problema, pero que deja al río en unas condiciones más óptimas de las que está ahora, para que se pueda acceder al río y el club de piragüismo, por poner un ejemplo, pueda tener menos dificultades.”

Para Luis Eutisne “Las posibilidades no sólo turísticas, sino medioambientales, deportivas y de creación de riqueza, serían incalculables: ¿Cuánto vale la vida? La Comarca del Alagón y la ciudad de Coria ganarían un espacio natural con múltiples actividades desde las deportivas y esparcimiento, en general, además, de las económicas.” Por todo ello, desde la Plataforma piden que se limpien los márgenes desde La Puebla de Argeme hasta Casillas de Coria, para que se pueda transitar por ellos y que se depuren las aguas, como establecen las normativas legales y el sentido común, antes de verter en el río. Y desde el ayuntamiento coinciden en esta exigen-

cia, para la cual reconocen que es necesario un plan mayor, en el que se regule el caudal del río ante las crecidas y la modernización del entorno del mismo, pero sin olvidar que “El tema de la calidad de las aguas del Río Alagón no es una cuestión nuestra sino de todos los términos municipales que vierten al río Alagón, es un tema más complejo y más amplio.”

Es importante resaltar, el punto de vista de empresarios como Ramón Torres, de Extremavela, cuyas ofertas deportivas y de ocio en el río, le hacen estar en contacto directo con sus aguas. En el número anterior del Boletín de Adesval, nos recordaba: “Tenemos nuestro paisaje destrozado con escombreras ilegales, bañeras y frigoríficos utilizados como abrevaderos para el ganado, somieres cerrando puertas de fincas y buertos. Por doquier, sobre todo en las zonas utilizadas para el baño o zonas de agua abunda basura arrojada. En cualquier parte y de cualquier manera se levantan casetas de aperos con grandes ladrillos grises de hueco-cemento que ni se lucen ni pintan, y otras soluciones sin gusto. Estamos invadidos por una especie de chabolismo rural que hace furor en toda la Región.”

Sí, estamos ante la complejidad de un mundo que quizá le ha vuelto la espalda al sentido común, y que olvida con inquietante facilidad que sin agua no hay vida. Quizá aún estemos a tiempo de recuperar ese sentido que nos capacita para vivir de forma sostenible y podamos volver a escuchar el canto alegre y fecundo de ese “Regato platicador” que decía el poeta.

Beatriz Calvo Villoria



Patrimonio natural: las dehesas

En este boletín hablamos de pájaros, de árboles, del río, de espacios naturales, de nuestro patrimonio natural y de la intervención humana en ellos. La mayor parte de estos elementos se encuentran ensamblados en un paisaje que conocemos y amamos: LA DEHESA. Solo que este amor es a veces interesado y dañino, y como los malos quererles lesionan al amado e incluso ocasionan su muerte.



La Asociación para el Desarrollo del Valle del Alagón viene estudiando nuestro territorio, proponiendo intervenciones y desarrollando proyectos desde hace 15 años y siempre hemos estado enamorados. Primero fue un flechazo: qué magnífica dehesa tiene Calzadilla. Pero enseguida se sumaron Montehermoso, Casillas de Coria, Aceituna Y nos dimos cuenta que no eran sólo las públicas, cuando empezamos a ver proyectos de empresarios privados, encajados en fincas de ganado bravo o explotaciones de porcino, entre otras.

Nuestra comarca, definida como Valle y visualizada como paisaje abierto y regadío, estaba compuesta además por muchos espacios adehesados, olivares y roquedo. Procuramos intervenir en todos los campos, pero la que nos enamoró fue la dehesa y comenzamos a dedicarle acciones: hicimos una convocatoria para que los ayuntamientos realizaran estudios sobre sus dehesas boyales. Se pretendía un conocimiento del recurso, si era adecuada la explotación, por donde podían buscarse intervenciones viables y sostenidas. Varios municipios lo hicieron y presentamos los resultados en la primera edición de *Primavera en la Dehesa*. Ese evento que hemos querido represente la imagen de esta comarca desde hace ocho años, que sea nuestra seña de identidad más destacada. Por dos poderosas razones: por su presencia y por lo que significa de armonía en la humanización del paisaje desde hace miles de años. Se han desarrollado otras actuaciones: jornadas sobre la seca, repoblación, acondicionamiento de espacios, señalización, centros de interpretación... incluso excavaciones arqueológicas, generalmente de la mano de los ayuntamientos. Ahora tenemos un nuevo proyecto que parte de este medio: Rutas del jamón ibérico, Implantación del Club del producto. Ya os contaremos.



Nuestro programa no nos capacita para intervenir todo lo que sería necesario, ni el recurso admite actuaciones precipitadas y sin continuidad. Lamentamos no tratar como se merece a nuestra amada, posiblemente no estemos a su altura: sólo el buen amor de todos los pobladores del valle la mantenga hermosa, saludable y feliz.

ADESVAL



Centro de Interpretación de la Naturaleza de Cachorrilla

Nos hemos acercado a charlar con María de los Hitos Lumbrera Carrasco, técnico del Centro de Interpretación de la Naturaleza “Canchos de Ramiro”. Una visita que nos permite conocer sus instalaciones y las actividades que realizan. Una vez en el Centro, los Canchos de Ramiro están a cuatro kilómetros del pueblo y es obligado pasearse por su dehesa y acercarse a los roquedos donde acechan alimoches, buitres, águilas y otras aves.



¿En qué consiste el trabajo en el Centro?

Principalmente, en la recepción de los visitantes que vienen a ver la ZEPA Canchos de Ramiro y Ladronera, también en la promoción turística de esta zona y el acompañamiento a los grupos de colegios a realizar el recorrido de la ZEPA y después todo lo que surja en el Aula.

¿Qué es un Centro de Interpretación?

Este centro surge a raíz de la declaración de la ZEPA y el Aula de Naturaleza lo que pretende es hacer comprender, fundamentalmente a los niños que son los visitantes más asiduos, lo que es una Zona de Protección Especial de Aves, las especies protegidas en la ZEPA, qué supone ser una especie protegida o en vías de extinción y promover valores como la conservación del medio ambiente y sus recursos naturales.

¿Trabajáis con los habitantes de los pueblos o sólo realizáis una función didáctica, pedagógica?

Muchas personas de los pueblos de la Mancomunidad han venido aquí a hacer la ruta; está abierto a todos los habitantes, no es algo cerrado.

¿Crees que se tiene conciencia del valor del patrimonio natural y ornitológico?

No. Mira, yo me he dado cuenta con casos concretos de acciones que se realizan desde la Mancomunidad para la cual trabajo; por ejemplo, en noviembre va a empezar un curso de Turismo Medioambiental y el proyecto de ese taller lo he hecho yo, y ahí he visto claramente que la gente no se hace una idea de la riqueza natural y ornitológica que tiene la zona. Está el observatorio de aves del Embalse de Portaje, que tenemos aquí al lado y que es maravilloso y es un recurso que se debería explotar al máximo. Tenemos infraestructuras, como un albergue en el centro, que no se utilizan, que están cerradas; en este caso por falta de equipamiento. Este centro se hizo con la idea de hacer un albergue con cocina y demás instalaciones y está sin concluir. Desde mi punto de vista no se explota lo suficiente y no se da la su-



ficiente atención a la ZEPA. Para la Mancomunidad y para el Valle del Alagón la ZEPA es el valor más importante que hay y es equiparable a Monfragüe, no en magnitud, pero sí en cuanto a especies y recursos, es un corredor con las mismas especies y no se aprovecha todo lo que se podría, de un modo más eficaz.

¿Hay movimiento de gente de fuera que venga a visitarlo?

Muy poco. No sé si se debe a un problema de desinformación, a la falta de promoción del Centro, porque para llegar aquí hay dos entradas; una por Pescueza y otra por Ceclavín entrando por la parte baja de Cachorrilla y la mayoría de la gente lo que hace es entrar por Ceclavín-Cachorrilla y hacen directamente la ruta, y aunque esté señalizada en la parte baja del pueblo, en la zona de la Ermita del Cristo, al Aula de Naturaleza no suben. No sé si se debería cambiar el concepto por oficina de información turística de la ZEPA Canchos de Ramiro. Creo que es un cúmulo de diversas circunstancias las que no favorecen las visitas al Centro.

¿Cuáles son los atractivos de la ZEPA más importantes para ti?

La tranquilidad que se respira en Canchos de Ramiro; la facilidad para ver aves porque tú vas a Monfragüe y hay muchos agentes externos que te condicionan para ver los pájaros. Pero en los Canchos hay una paz propicia para el avistamiento que no encuentras en otros sitios y en una mañana puedes ver de todo: Alimoche, Ci-

güeña negra, Buitres, el Águila es más difícil de ver, cuesta más trabajo. Pero tanto en los Canchos de Ramiro como el observatorio del Embalse de Portaje se pueden ver muchas aves, en este último anátidas, patos y demás y en otoño e invierno muchas grullas.

Es curioso, uno de los elementos que más destaca en Extremadura, desde fuera, a nivel europeo, es la enorme riqueza que tiene en biodiversidad, es la joya europea en este aspecto, pero el extremeño no es consciente del valor de este patrimonio.

En mi opinión, no se ha explotado este recurso porque no se ha valorado y no se ha sabido dimensionar su magnitud. En un año es bastante difícil hacer muchas cosas pero yo apostaría por aprovechar estas infraestructuras y recursos todo el año al 100%. Hay personas de la zona que desconocen los Canchos, hablo de personas de la propia comarca, que no saben que esto existe.

¿Y la experiencia con los niños cómo es?

Con los niños bien, cuando hacemos la ruta bajamos con el telescopio y se maravillan cuando ven a los alimoches, a los buitres en los nidos con las crías, sobre todo los de las ciudades como Cáceres, por ejemplo, porque los niños de los pueblos más cercanos, están más acostumbrados a ir al campo y ver pájaros, sinceramente. Pero todos aprenden lo que es el concepto de ave en extinción, de su importancia, que estamos en una reserva y que hay otros territorios en España en los cuales no se ve un pájaro en el cielo y ese es un valor que se les ha aportado a los chicos.

Dionisio Romero

La red de senderos del Valle del Alagón

El Valle del Alagón cuenta con una extensa red de senderos señalizada y cuidada que empezó a construirse hace más de diez años con la realización de un estudio comarcal que financiamos desde el programa LEADER.

Los senderos habían vertebrado históricamente a los territorios uniendo las localidades y a las gentes cuando la comida y el agua eran el combustible utilizado por personas y animales. Con el desarrollo de los transportes y de las carreteras, los senderos fueron paulatinamente perdiendo su razón de ser y algunos incluso llegaron a casi desaparecer abrazados por la vegetación y el desuso. Sin embargo, el desarrollo del turismo rural y la necesidad de diseñar actividades de ocio y tiempo libre -destinadas a las estancias de los turistas- propició un paulatino interés por estos caminos históricos.

De esta forma, nos planteamos incentivar el conocimiento del entorno natural y de los elementos de la tradición rural, buscando una práctica respetuosa desde el punto de vista cultural y ambiental, al tiempo que facilitábamos la práctica del senderismo proporcionando segu-

ridad, calidad e información a través de la señalización y de la creación de guías, folletos y mapas de estas sendas que atraviesan nuestra comarca.

Desde ADESVAL, siempre habíamos creído en la necesidad de poner en valor el singular patrimonio de los caminos públicos y las vías pecuarias que discurren entre la diversidad de enclaves de interés natural o cultural del Valle del Alagón para el disfrute del visitante, pero sobretodo de la población local. Por todo ello, nos habíamos planteado recuperar los trazados que recorrían los principales ecosistemas del territorio y los elementos culturales de mayor relevancia, a partir de los principales recursos de la comarca: **Agua** (Río Alagón, Río Jerte, Embalse de Santa María, Canales de regadío, arroyos Valderrey, El Bronco...), **Dehesa** (Encinares, Alcornocales, Robledales, Bosques adeshados mixtos,...), **Áreas Esteparias** (Calzadilla-Guijo de Coria y Cachorrilla-Ceclavín), **Cultural/Histórico** (Cañada Soriana-Occidental, Vía de la Plata, Monasterio de Palancar, Artesanías, Ciudad de Coria, Molinos, puentes), **Sierras** (Zona de Especial Protección para las Aves de Los Canchos de Ramiro y Ladronera, Sierra de Portezuelo), **Conexiones con comarcas limítrofes rayanas** (Hurdes, Tierras de Granadilla, Sierra de Gata, Alcántara, Centro Sul de Portugal).

Esta organización dio lugar al estudio y señalización de 18 rutas de corto recorrido y 2 de largo recorrido a su paso por nuestra comarca (Ruta de La Plata y Cañada Real Soriano Occidental). Paulatinamente serán los ayuntamientos y sobretodo las mancomunidades quienes retomarán este testigo hasta configurar un total de 27 senderos que constituyen la actualidad la Red de senderos del Valle del Alagón. Algunos de estos senderos han sido utilizados por ADESVAL para la puesta en marcha de programas de educación ambiental como

Rutas de senderismo en la comarca

Nombre	Inicio	Final	Kilómetros	Dificultad	Tiempo
Molinos del Alagón	Casillas de Coria	Casillas de Coria	11 Km	Baja	3 h.
Canchos de Ramiro	Cachorrilla	Cachorrilla	9,5 Km.	Nula	3:30 / 4 h.
Rivera de Fresnedosa	Portaje	Pescueza	25 Km.	Baja	3 / 3:30 h.
Máquina del Tío Fabián	Portezuelo	Portezuelo	6,3 Km.	Baja	1:30 -/2 h.
Aceña del Tío Jeromo	Cachorrilla	Cachorrilla	5 Km.	Nula	2 / 2:30 h.
Camino Alto	Acehúche	Portezuelo	14,8Km.	Baja.	3:30 / 4 h
Cordillera Central de San Pablo	Pescueza	Ceclavín	21,6Km.	Baja	4 /4:30 h.
Piscina Natural del Río Árrago	Casas de Don Gómez	Casas de Don Gómez	6,7 Km	Nula	1:30 / 2 h.
Ruta del Regadío. Holguera/Riolobos	Holguera	Riolobos	7,1 Km.	Nula.	1:30 /2 h.
Camino de Portezuelo	Torrejoncillo	Castillo de la Marmionda	14,2Km.	Baja	3 / 3:30 h.
Aceña del Duque	Torrejoncillo	Aceña del Duque	17,6Km.	Baja.	3:30 / 4 h.
Cerro Gordo	Acehúche	Acehúche	20,2Km.	Baja	3 / 3:30 h.
Sierra de Ladronera	Acehúche	Pescueza	16,2Km.	Baja.	3 / 3:30 h.
Ruta del Contrabando	Zarza La Mayor	Riberos del Río Erjas	8 Km.	Baja	2/ 2:30 h.
Llanos del Guijo	Guijo de Coria	Calzadilla	8,2 km	Baja	2:30 h.
Dehesa del Rebollar	Calzadilla	Calzadilla	15,1 km	Baja	3:30 /4 h.
Cañada de los Rebollares	Santibáñez el Bajo	Montehermoso	17,5 km.	Baja	4:30 / 5 h.
Rebollares de Aceituna	Aceituna	Montehermoso	15 km.	Baja	4 h.
Aceituna a Pozuelo de Zarzón	Aceituna	Pozuelo de Zarzón	7,2 km.	Baja	2:30 h.
Sendero del Majano	Pozuelo de Zarzón	Guijo de Galisteo	6,1 km	Baja	2 h.
Camino de la Sierra de Gata	Villa del Campo	Hernán Pérez	12,8 km.	Baja	3 /3:30 h.
Villa del Campo a Guijo de Coria	Villa del Campo	Guijo de Coria	12,5 km.	Baja	3 /3:30 h.
Huélag a Calzadilla	Huélag a	Calzadilla	11,4 km.	Baja	2:30 / 3 h.
Callejas de Valdeobispo	Valdeobispo	Valdeobispo	12,1 km.	Baja	3:30 / 4 h.
Ruta al cerro de la mesa	Aldehuela del Jerte	Aldehuela del Jerte	7 km.	Baja	2:30 h.
Ruta de los Frutales	Alagón	Alagón	9 km.	Baja	2:30 h.

(ZEPA), las Callejas de Valdeobispo, las dehesas de Aceituna, Calzadilla y Montehermoso; La Jara de Arenilla (Acehúche); Las Bravas y la Fuente del Huevo en Ceclavín; el paraje del Torreón (Torrejoncillo); la Aceña del Tío Jeromo (Cachorrilla) y la del Tío Amancio (Pescueza); del Contrabando (Zarza la Mayor); ruta nocturnas; subida al castillo de Portezuelo....

La puesta en marcha de la Red de Senderos del Valle del Alagón ha contribuido al desarrollo socioeconómico sostenible de nuestra comarca, sin olvidarnos de las implicaciones en la salud física y psíquica que supone el ejercicio de un ocio deportivo. A todo ello hemos de añadir el grado de sensibilización medioambiental que lleva aparejada esta iniciativa cuyos destinatarios son los vecinos de nuestra comarca y todos aquellos que nos visitan y transitan estas tierras por sus antiguos caminos, cuyo saludable paseo invita al disfrute de nuestra tierra.

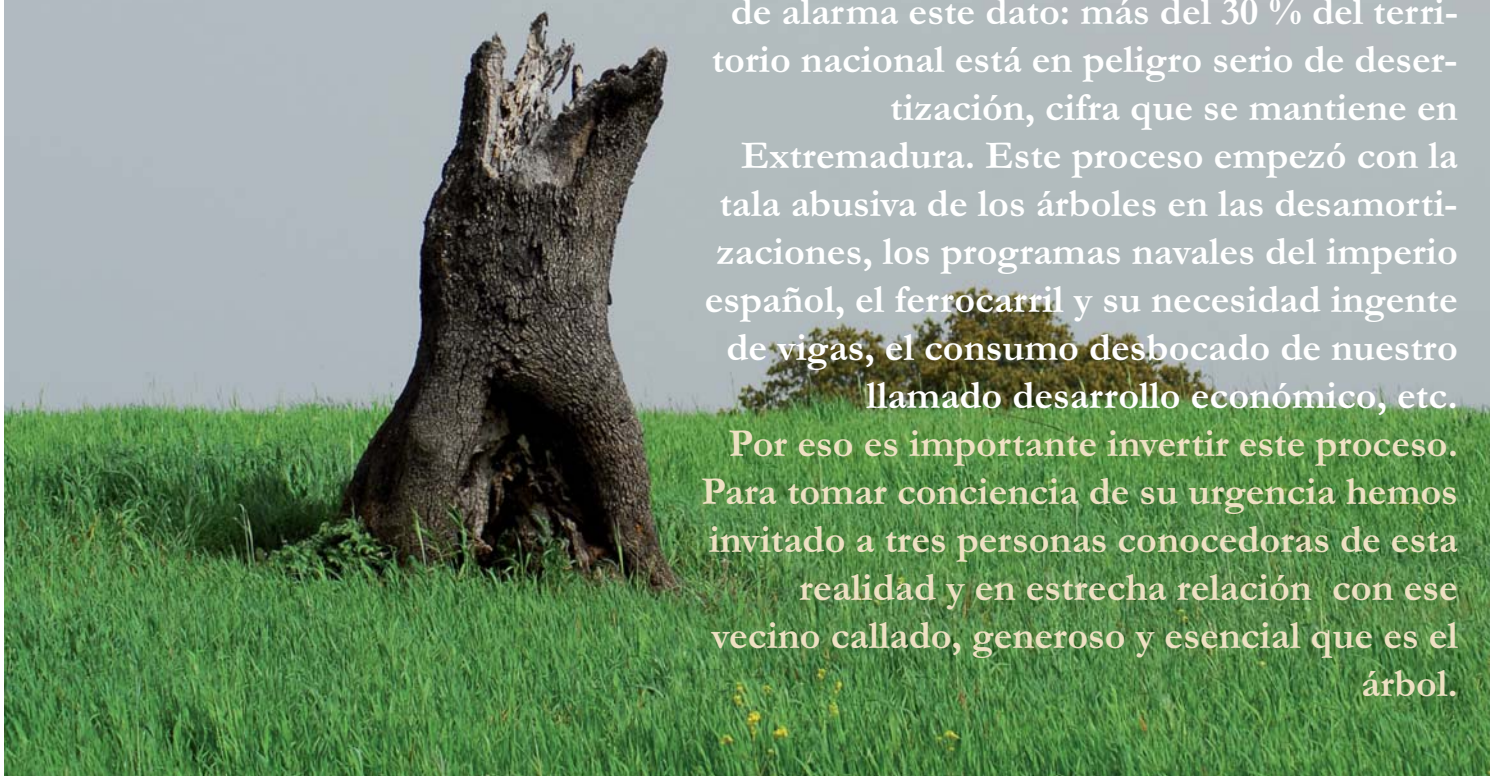
es el caso del Eco-itinerario de los Canchos de Ramiro, unos nos han permitido participar en proyectos de cooperación como sucede con la Cañada Real Soriana Occidental y el proyecto Trashumancia Viva, otros han dado lugar a publicaciones e iniciativas de todo tipo como sucede con la Ruta de La Plata. Además, en estos años hemos asistido a la creación de colectivos como “Andares” que realizan un importante número de salidas al año, tanto por los senderos de nuestra comarca como por el resto del territorio nacional. Toda esta creciente afición al senderismo ha supuesto la puesta en marcha de calendarios de rutas organizadas desde el Patronato de Deportes de Coria y las áreas de dinamización deportiva de las mancomunidades Rivera de Fresnedosa y Valle del Alagón, que a día de hoy son entidades que se erigen como baluartes en la promoción de estas calzadas.

La creación de *Primavera en la dehesa* ha significado también un punto de inflexión en el desarrollo del senderismo en nuestra comarca. Con la edición del 2011 son ocho los años que llevamos realizando esta iniciativa, que surgió con la intención de fomentar la identidad del territorio y promocionar nuestra comarca, y que a día de hoy se ha convertido en un rico marco de referencia de actividades culturales, deportivas, medioambientales... A lo largo de estos años en *Primavera en la dehesa* se han realizado rutas que han dado a conocer nuestro patrimonio natural y cultural, sitios tan emblemáticos como la Vía de la Plata (Cáparra a Carcaboso); los Canchos de Ramiro

Mesa redonda sobre la importancia del arbolado

e

El árbol símbolo axial en numerosas culturas, es central para la vida en el planeta. El árbol nos da materias primas, frutos, abrigo, energía, retiene el suelo y lo fertiliza, convoca lluvias, fabrica oxígeno, mantiene la vida desde sus raíces a sus hojas. Sin el árbol el mundo se muere y como señal de alarma este dato: más del 30 % del territorio nacional está en peligro serio de desertización, cifra que se mantiene en Extremadura. Este proceso empezó con la tala abusiva de los árboles en las desamortizaciones, los programas navales del imperio español, el ferrocarril y su necesidad ingente de vigas, el consumo desbocado de nuestro llamado desarrollo económico, etc. Por eso es importante invertir este proceso. Para tomar conciencia de su urgencia hemos invitado a tres personas conocedoras de esta realidad y en estrecha relación con ese vecino callado, generoso y esencial que es el árbol.





Miguel Herrero Uceda

Dr. Ingeniero, conferenciante, naturalista, escritor y divulgador científico, ha sido profesor de la Universidad Complutense de Madrid.

En 2005 publicó *El Alma de los árboles*. Tres años más tarde, Elam Editores lanzó una nueva edición notablemente ampliada. A finales de 2009 realizó una nueva publicación: *Los árboles del Bosque de la Calma*. Durante el año 2011, Año Internacional de los Bosques, organizó la exposición *La mirada de los bosques*, una exposición itinerante que está recorriendo diversos municipios extremeños. En julio de 2011 apareció un nuevo libro *Extremadura en el corazón, un canto a la Cultura Rural*.

¿Cuáles son los servicios (tangibles e intangibles) que ofrece el árbol y el bosque al hombre?

Nosotros estamos aquí porque seguimos teniendo bosques. Frente a la erosión, los árboles retienen la tierra, minimizan el riesgo de riadas, rellenan los acuíferos, mantienen la humedad, favorecen la biodiversidad con lo que se evita la aparición de plagas, absorben el CO₂, ese gas responsable principal del efecto inver-

nadero y, en definitiva, disminuyen las causas que precipitan el Cambio Climático.

En efecto, los árboles son todo eso y mucho más. No debemos olvidar que nuestro origen está en los bosques. Los árboles están presentes en todos los capítulos de nuestra historia, de nuestra cultura, de nuestra vida. Incluso aunque no pensemos en los bosques, al hablar siempre nos referimos a los árboles. Palabras tan diversas como *materia, hígado, libro, empinarse...* tienen su origen en nuestros compañeros verdes. Siempre los árboles están detrás de cualquier logro humano, como inspiración, soporte, materia prima o simplemente fascinación. Una vez le preguntaron a Gaudí cual era su mejor libro de arquitectura y él, apuntando a un árbol de la calle dijo: “*Ese, ese árbol de ahí fuera es mi mejor tratado de arquitectura.*”

Durante años he estado recopilando historias, leyendas, mitos y textos acerca de los árboles como queda reflejado en el libro “El alma de los árboles”, donde apreciamos una curiosa reflexión: “*Civilizaciones que no han tenido ningún contacto entre sí, han sentido lo mismo ante los mismos árboles y lo han sabido plasmar según su cultura.*”

¿Y qué hacemos nosotros, los humanos?, por nuestra torpeza, cada año desaparecen más de 13 millones de hectáreas de bosques en el mundo. La desertificación avanza afectando a más de 1.000 millones de personas. Estamos provocando nuestro lento suicidio, proceso que deberíamos detener. En nuestra mano está reducir nuestra huella ecológica, no malgastando recursos naturales y reforestando con especies autóctonas, pues con la tala de cada árbol de los bosques primarios, el mundo se nos muere un poco más.



Santiago Rodríguez Álvarez.

Encargado de parques y jardines del Ayuntamiento de Riobos desde el año 1996. Monitor de Medio Ambiente, en las Actividades Formativas Complementarias, en el colegio San José de Calasanz de Riobos desde el año 2000. Colaborador desde su creación en 2001 del proyecto Ecocentros de Extremadura. Miembro de ARBA (Asociación de Recuperación del Bosque Autóctono)

¿Cuál es el estado de los árboles en el Valle del Alagón?

En nuestra comarca la población arbórea se compone principalmente de encinas, alcornoques, olivos y robles. Todos ellos han estado relacionados muy directamente con la economía de la zona y las costumbres de sus habitantes, los cuales siempre se han dado mutuamente lo mejor de ellos para su coexistencia. Se tiende a pensar que las podas dan vigor a los árboles, ya que estos responden brotando rápidamente con lo que producen “leña” en menos tiempo. Pero en realidad lo que hacen es recurrir a sus reservas para poder sobrevivir, en este proceso se dejan parte de su vida y si se repite a menudo les lleva a la muerte. En un elevado número de ejemplares, nuestros árboles están pagando el maltrato de años pasados. Han sido sometidos a ¿podas?, (desmoches) y otras prácticas que solamente tenían el fin de sacarles un beneficio rápido sin pensar en el futuro, (esta etapa no está muy alejada en el tiempo y coincide con la llegada de la moto sierra). Por otra parte nuestras encinas y alcornoques como los del resto de España y Europa están teniendo que luchar con una enfermedad, que les está costando la vida a muchos ejemplares: “**la seca**”. Está provocada por un hongo y ataca a las plantas con más problemas, dañadas en las raíces por las malas prácticas de roturación del suelo y en las ramas por las podas mal realizadas. Otros factores que sufren estos seres vivos son la utilización de productos químicos insecticidas, herbicidas, fungicidas, abonos, etc. Están creando un desequilibrio evidente en los diferentes ecosistemas.

Cuando hablamos de árboles tendemos a olvidar los que tenemos más cerca, los de nuestras calles, plazas y parques, el arbolado urbano. Durante años nuestros antepasados cuidaron este tipo de árboles ornamentales, no con el afán de sacar un provecho de ellos si no como emblemas vivos de su historia, eran testigos de numerosas conversaciones al cobijo de su sombra. Todo el mundo les respetaba y cuidaban con mimo, eran uno más entre los vecinos te-

nían su nombre propio. Ahora salvo honrosas excepciones, nuestros pueblos están llenos de ejemplares mutilados, sin que nadie se dé cuenta que los árboles no necesitan podas agresivas, solo en algunos casos podas de formación y mantenimiento. Es más fácil y rentable elegir la especie adecuada al lugar en que se va a plantar, que tener que tomar decisiones drásticas en el futuro. A pesar de todo en muchos casos se está tomando conciencia de ello y poco a poco las prácticas se van dirigiendo más al cuidado del medio natural. Los frutos de estas buenas acciones tardaran en verse, debemos tener en cuenta que estos seres vivos necesitan generaciones para desarrollarse o reponerse de daños que se les puede causar, en tan solo unos pocos minutos.

¡Si las pequeñas cosas te emocionan, piensa que eres grande!



Andrés Rodríguez Rodríguez

de Pescueza (Cáceres). Vicepresidente primero y patrono de la Fundación +Árboles (masarboles.org). Miembro desde su inicio de ADENEX (Asociación para la Defensa de la Naturaleza y de los Recursos de Extremadura) de la que fue durante diez años vicepresidente, miembro de la SEO (Sociedad Española de Ornitología) y de WWF España. En la actualidad es presidente de la Junta Rectora del Espacio Natural Protegido ZIR Llanos de Cáceres y Sierra de Fuentes, miembro del Consejo de la Red de Áreas Protegidas de Extremadura y miembro de la Junta Directiva del Grupo de Acción Local ADESVAL (Comarca del valle del Alagón).

¿Qué deberíamos hacer para proteger nuestros bosques?

La relación histórica entre el ser humano y la naturaleza en

nuestro Planeta fue de colaboración y armonía, de equilibrio entre el uso de los recursos y su conservación. Durante los dos últimos siglos se creyó, no obstante, que el importantísimo desarrollo que nos llevó a alcanzar la luna, volar en veloces aviones, explosionar bombas atómicas, construir bárbaramente, alterar ecosistemas terrestres y marinos, extraer minerales y talar árboles sin medida, respondía a una relación de poder antropocéntrico sobre los recursos de la Tierra, sin límites, sin control, sin evaluaciones y, sobre todo, sin conciencia de que esas actividades acabarían acarreándonos graves consecuencias. Una de esas consecuencias es el deterioro de las aguas de los ríos y mares, a secarse las fuentes, a envenenarse el aire, a desaparecer enormes masas boscosas. Todo esto perturba el equilibrio natural de Gaia, y el efecto se multiplica por ciertas actividades humanas contaminantes y desestabilizadoras, ocasionando lo que hemos convenido en llamar cambio climático.

La deforestación de prácticamente la mitad de todos los espacios arbóreos del Planeta en los últimos ochenta años, con el consiguiente avance de los desiertos, así como el desconocimiento o negación de los valores, servicios y usos ambientales del árbol y del bosque, nos ha llevado a una situación sin precedentes con tasas elevadas de desaparición de nuestros árboles y bosques esquilados, tales que la comunidad científica avisa de que de las ciento diez mil especies conocidas –unas dieciocho mil en la Península Ibérica–, la mitad corren serio peligro de extinción. Esta pérdida de biodiversidad conllevaría un enorme coste económico directo, aumentado indirectamente por numerosos desequilibrios ecológicos casi irreversibles. Hoy ya sabemos, de forma empírica, la relación incontestable del árbol con la transmisión de la vida y su profundo vínculo con el agua, el territorio y la sociedad.

Por eso hay que promover una nueva cultura del árbol sentando las bases formativas y educativas desde una educación local, comarcal, nacional e internacional. Su fundamento es una voluntad democrática de gran compromiso social, fomentando el entendimiento y progreso de los pueblos, la cultura, la ciencia, las artes, la investigación, la permacultura y la agricultura natural, biodinámica y biológica.

Por todo ello, desde Fundación + árboles proponemos que haya una perspectiva transversal para la sociedad, con proyectos y actuaciones concretas de plantaciones de árboles, su cuidado y vigilancia, y preservación de los bosques existentes. Inducir, convocar y celebrar encuentros locales, comarcales, nacionales e internacionales para abrir debates y buscar complicidades a nuestros fines. Impulsando con actuaciones y programas específicos la Educación para la Sostenibilidad y, como parte prioritaria de la misma, esta **Nueva Cultura del Árbol** que asumirá sus propuestas con una visión holística, inclusiva y respetuosa de las múltiples dimensiones éticas, medioambientales, sociales, económicas, políticas y emocionales integradas en los ecosistemas arbóreos.

Hay que entrar en acción sumándose a la iniciativa de plantar 100 millones de árboles como barrera verde contra el cambio climático en la Península Ibérica. Desde la acción local, promover que la región mediterránea con la península Ibérica vuelva a ser un faro de la cultura mundial en los mejores valores de progreso. Desde la Fundación +Árboles hemos puesto en marcha la iniciativa EL CAMINO DE LAS ARDILLAS () con la intención de hacer corredores ecológicos mediante la reforestación de



A modo de epílogo

El Boletín -que tienes ahora en tus manos- ha sido dedicado por entero al medio ambiente y es el tercero de esta nueva era que arrancamos el pasado verano, no este que ahora es abatido como las hojas de las árboles que ilustran estas páginas y que anuncian un otoño inminente. En la lectura de estas páginas encontrarás referencias acerca de nuestro trabajo, de nuestra particular manera de entender el concepto de medio ambiente, que no es otra que aquella basada en el respeto hacia nosotros mismos, porque este entorno que ahora nos toca preservar —a todos los que vivimos en esta comarca- forma parte de nuestro legado cultural y la cultura -como decía el antropólogo inglés Edward B.Tylor- acaba siendo todo.

Así ADESVAL desde esta perspectiva integral de entender el desarrollo ha tratado de hacer frente a los retos planteados por el tiempo que nos toca vivir, realizando acciones que contribuyan a la lucha contra el cambio climático, trabajando con los más pequeños en materia de educación ambiental, repoblando zonas degradadas, pero también promocionando nuestro territorio para que sea reclamo de turistas y modo de vida de empresarios.

Todo ello desde la apariencia del que no quiere improvisar, del que es sabedor de sentir el aliento de las gentes que creen que otro mundo es posible y que ese otro mundo se encuentra dentro de este. Para ello le hemos pedido voz a algunos de nuestros héroes comarcales, gentes que como nosotros creen que hay otra forma de hacer las cosas: Javier Caballero, Andrés Rodríguez, Miguel Herrero, Luis Entisne o Santiago Rodríguez, nos acompañan en este modesto recorrido de algo más de veinte páginas que es nuestra pequeña contribución al respeto por esta tierra, donde han encontrado cobijo cientos de especies protegidas huyendo del voraz asedio del hombre.

Esperamos que disfrutes con la lectura de este Boletín escrito con el mismo espíritu que el que preside la berrea, que se inicia estos días en nuestros montes y así, como esos ciervos que elevan sus cornas y braman a los cuatro vientos, nosotros queremos hacer lo mismo para avivar las conciencias de nuestros iguales.

ADESVAL



Adesval

ASOCIACIÓN PARA EL DESARROLLO
DEL VALLE DEL ALAGÓN

Plaza Salamanca, locales 3 y 4
10800 Coria

Tlf: 927 503 155 y 927 506 087, Fax: 927 503 155

adesval@adesval.org

www.adesval.org



MINISTERIO
DE MEDIO AMBIENTE
Y MEDIO RURAL Y MARINO

JUNTA DE EXTREMADURA

Consejería de Agricultura y Desarrollo Rural



UNIÓN EUROPEA
Fondo Europeo Agrícola
de Desarrollo Regional
FEADER "Europa invierte en zonas rurales"



DIPUTACIÓN
DE CÁCERES



CAJA DE EXTREMADURA